


EN NU?

Voor de geïmpacteerde gebouwen moeten meer concrete uitvoeringsplannen nog duidelijk maken welke gebouwen op korte termijn (ca. 2030) plaats moeten maken voor dijken en welke gebouwen niet beschermd worden en op langere termijn plaats moeten maken voor het overstromende water.

De Vlaamse overheid biedt eigenaars van percelen die mogelijk impact zullen ondervinden en waarover dus nog enige tijd onzekerheid bestaat, de mogelijkheid om hun woning nu al op vrijwillige basis te verkopen aan de overheid. Zo moeten zij niet langer in onzekerheid afwachten. Zij werden hierover persoonlijk gecontacteerd.



We nodigen u graag uit voor een infosessie over de maatregelen in de buurt van Zandbergen op woensdag 25 september 2024 van 19.00 uur tot 21.00 uur in basisschool Sint-Lutgardis, Bovenkassei 12/7 in Zandbergen.

Op het programma:

- Toelichting van de maatregelen in het Strategisch Plan door experts
- Blik op de volgende stappen en timings
- Tijd voor vragen

De toelichting start om 19.00 uur stipt. Gelieve dus tijdig aanwezig te zijn. Inschrijven is niet noodzakelijk. We hopen u dan te mogen verwelkomen.

Vragen? Contacteer ons via info@ruimtevoorwater.be

→ WWW.RUIMTEVOORWATER.BE



RUIMTE VOOR WATER

Samen werken aan een **DENDER** in balans

UITNODIGING


Infosessie over maatregelen voor wateroverlast in uw buurt

Jan De Coomanstraat - Zandbergenplein -
Beekstraat - Benedenstraat

25 september 2024
19.00 uur tot 21.00 uur
Basisschool Sint-Lutgardis
Bovenkassei 12/7
9506 Geraardsbergen



VU: Ir. Chris Danckaerts, gedelegeerd bestuurder De Vlaamse Waterweg nv, Havenstraat 44, 3500 Hasselt





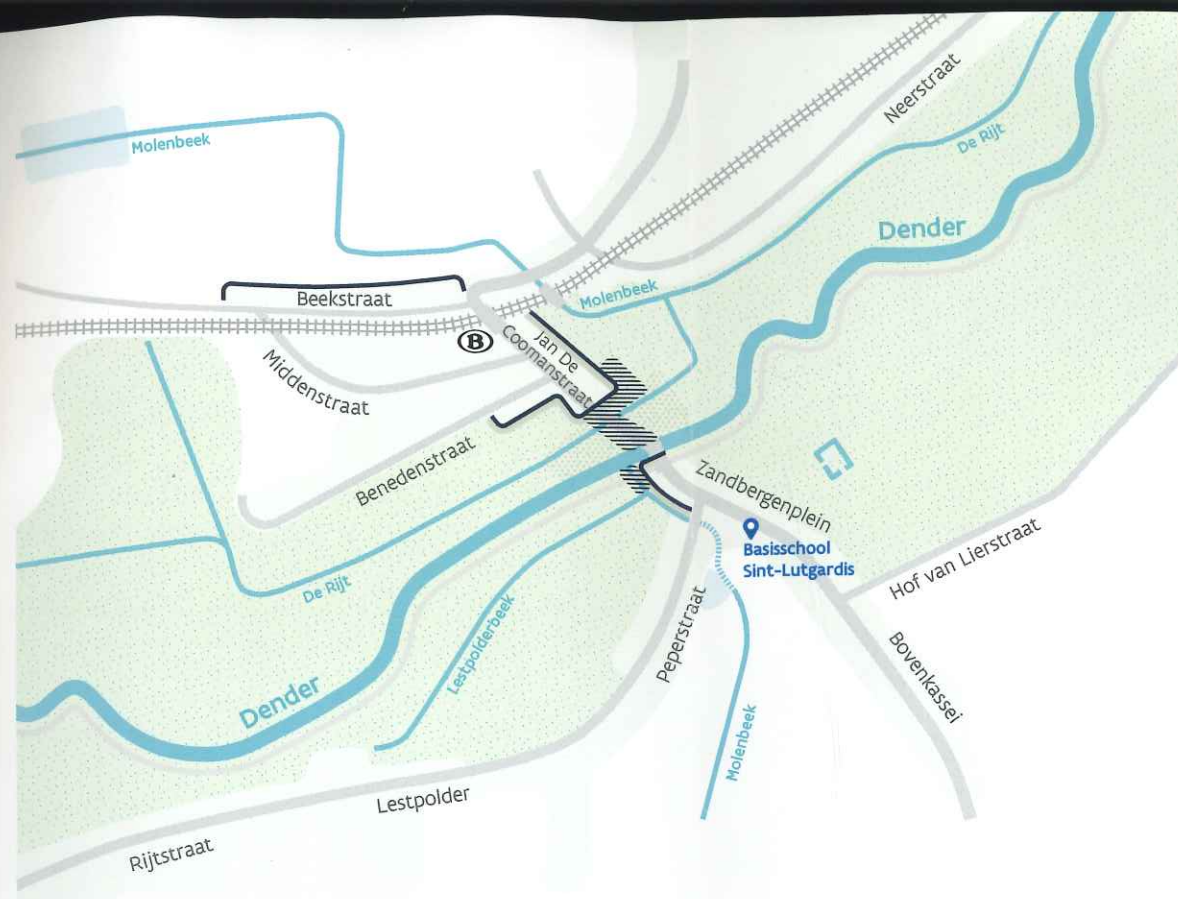
Dat de Denderstreek gevoelig is voor overstromingen bleek nog begin dit jaar. Ook in het verleden kreeg uw buurt te maken met wateroverlast. Onder meer in de Jan De Coomanstraat en op het Zandbergenplein zorgen hevige, langdurige regenbuien voor schade door overstromingen vanuit de Dender. Door de klimaatverandering verwachten we in de toekomst nog meer en intensere buien.

In de afgelopen jaren werkten De Vlaamse Waterweg nv, Departement Omgeving en de Provincie Oost-Vlaanderen samen met heel wat actoren en inwoners aan het Strategisch Plan Ruimte voor Water. Dat plan moet wateroverlast vanuit de Dender aanpakken en tegelijkertijd kansen bieden om wonen, werken en leven in de Dendervallei aantrekkelijker te maken.

Op 31 mei 2024 werd het Strategisch Plan door De Vlaamse Regering en de Provincie Oost-Vlaanderen goedgekeurd.

Het plan bevat enkele maatregelen met een **grote impact op de buurt van de Jan De Coomanstraat en het Zandbergenplein** in Geraardsbergen. We streven ernaar om zoveel mogelijk gebouwen te beschermen tegen overstromingen. De hogerop gelegen woningen, bijvoorbeeld in de Benedenstraat en het centrum van Zandbergen aan het Zandbergenplein, zullen worden beschermd met dijken. De exacte locatie van die dijken is nog niet gekend.

Een aantal woningen in de Jan De Coomanstraat en op het Zandbergenplein zijn zeer laag gelegen, in het natuurlijk overstromingsgebied van de Dender. Door de ligging van de straat zijn ze technisch zeer moeilijk te beschermen met een dijk. Bovendien zou dit het overstromingsrisico in andere zones stroomafwaarts nog vergroten. De Vlaamse overheid wil deze gebouwen daarom op termijn verwerven en op deze plek ruimte maken voor water.



—
Mogelijke
locatie dijk

▬▬▬
Zone die niet
beschermd
wordt

